


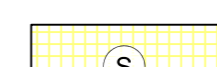


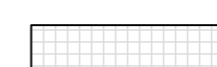

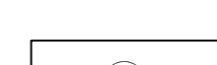


**LEGENDA**

**GRANICE**

-  GRANICA OBUHVATA PLANA
-  ZAŠTITNI KORIDOR PROMETNICA
-  ZAŠTITNI KORIDOR PROMETNICA IZVAN OBUHVATA
-  STAMBENA NAMJENA
-  SPORTSKO - REKREACIJSKA NAMJENA  
R2 - rekreacija
-  MJESOVITA NAMJENA
-  PJEŠAČKE POVRŠINE
-  PROMETNE POVRŠINE
-  INFRASTRUKTURNI SISTAVI

Županija: <b>ISTARSKA ŽUPANIJA</b>	
Grad: <b>GRAD POREČ</b>	
Naziv prostornog plana: <b>URBANISTIČKI PLAN UREDENJA dijela naselja Kukci</b>	
Faza izrade: <b>PRIJEDLOG ZA JAVNU RASPRAVU</b>	
Naziv kartografskog prikaza: <b>KORIŠTENJE I NAMJENA POVRŠINA</b>	
Broj kartografskog prikaza: <b>1.</b>	Mjerilo kartografskog prikaza: <b>1 : 1000</b>
Odluka predstavničkog tijela o izradi plana (službeno glasilu): <b>SG Grada Poreča-Parenzo 05/12</b>	Odluka predstavničkog tijela o donošenju plana (službeno glasilu): <b>(SG Grada Poreča-Parenzo)</b>
Javna rasprava (datum objave):	Javni uvid održan od: do:
Pečat tijela odgovornog za provođenje javne rasprave:	Odgovorna osoba za provođenje javne rasprave (ime, prezime i potpis): <b>Damir Hrvatinić, dipl.ing.arh.</b>
Pravna osoba koja je izradila plan: <b>Urbis d.o.o. Pula</b>	
Pečat pravne osobe koja je izradila plan: Broj elab: <b>6481/13</b>	Odgovorna osoba (ime, prezime i potpis): <b>Elvis Grgorinić, dipl.ing.stroj.</b>
Koordinatori plana: <b>Damir Hrvatinić, dipl.ing.arh. - GRAD POREČ</b> <b>Dragan Radolović, dipl.ing.arh. - URBIS d.o.o. PULA</b>	
Odgovorni voditelj za izradu nacrtu prijedloga plana: <b>Jasminka Peharda-Doblanović, dipl.ing.arh.</b>	
Stručni tim u izradi plana: <b>Sergej Banović, građ.teh.</b>	
Pečat predstavničkog tijela:	Predsjednik predstavničkog tijela (ime, prezime i potpis):
Istovjetnost ovog prostornog plana s izvornikom ovjerava (ime, prezime i potpis):	Pečat nadležnog tijela: